



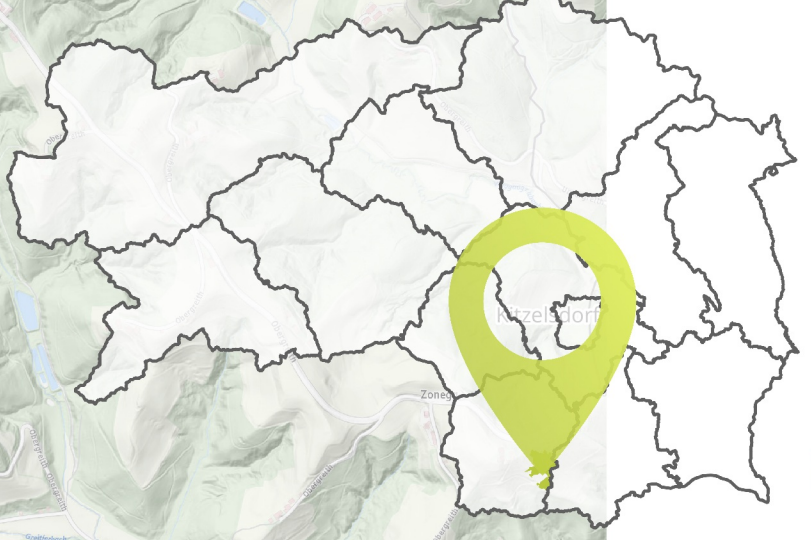
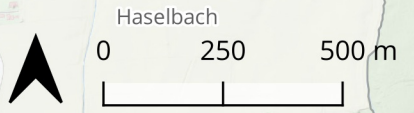


Glasfaser vernetzt  
mit der Zukunft

Ausbaugesbiet  
**St. Martin im  
Sulmtal - St.  
Ulrich in Greith**

-  Gebäude
-  Trasse
-  Ausbaucuster
-  Katastralgemeindengrenze



Koordinatensystem  
WGS 84, EPSG: 3857

Kartenerstellung  
03.01.2024

Datenquellen  
sbidi, basemap