






Glasfaser vernetzt
mit der Zukunft

Ausbaugesbiet
Unterlamm

-  Gebäude
-  Trasse
-  Ausbaustufe I
-  Ausbaustufe II
-  Katastralgemeindegrenze



Koordinatensystem
WGS 84, EPSG: 3857

Kartenerstellung
06.02.2024

Datenquellen
sbidi, basemap

